INQUADRAMENTO TERRITORIALE

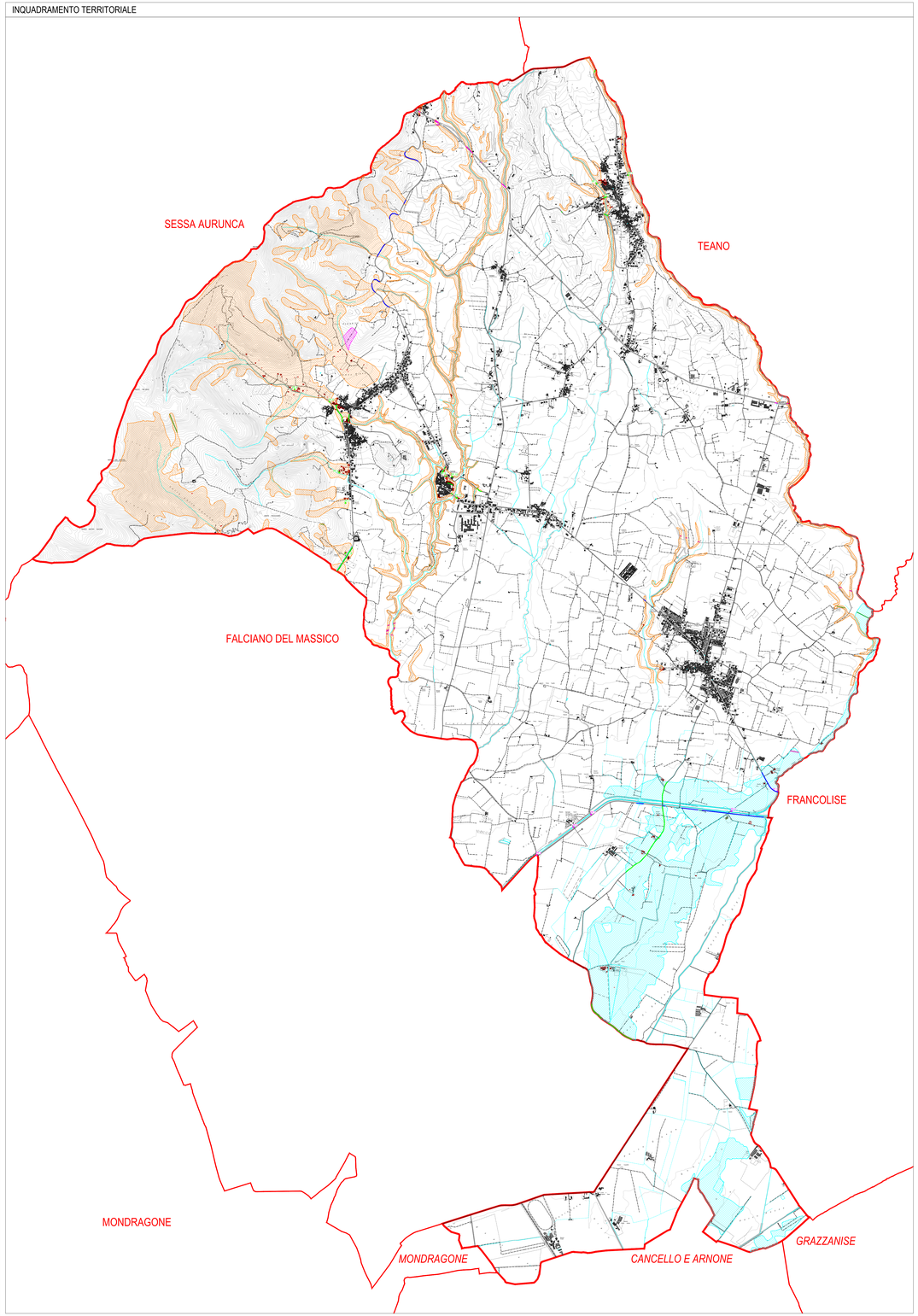

1 - CARINOLA, CASANOVA, SANTA CROCE, SAN DONATO E SAN RUOSI

SCALA 1:5.000

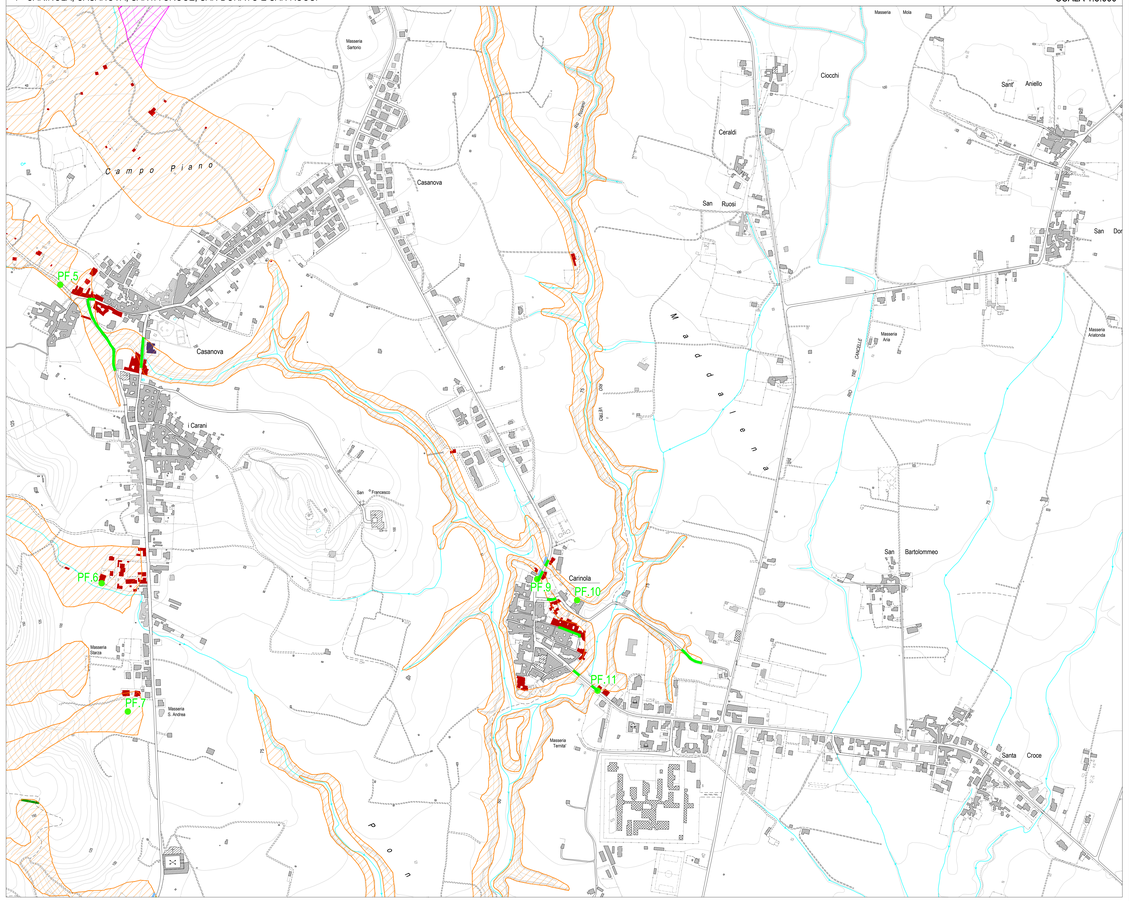

2 - NOCELLETO

SCALA 1:5.000

3 - CASALE

SCALA 1:5.000

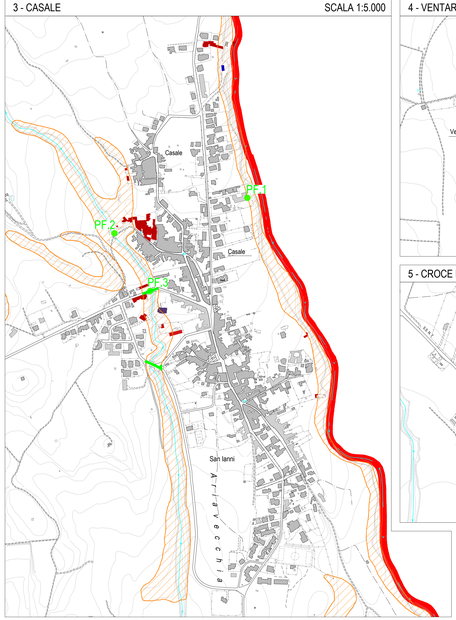

4 - VENTAROLI

SCALA 1:5.000

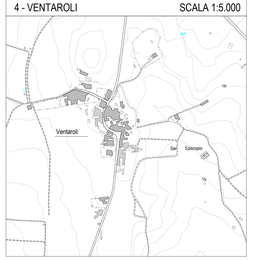

5 - CROCE DI CASALE

SCALA 1:5.000

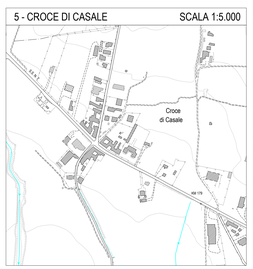

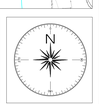

legenda

- Confini comunali Carinola
- Altri confini comunali
- Edifici rilevati da CTR
- Edifici rilevati da immagine satellitare

RISCHIO IDRAULICO

- Aree a pericolosità idraulica del PGRA
- PI.n Punti di eventuali crisi idrauliche

RISCHIO FRANA

- Aree a pericolosità da frana elevata e molto elevata - gli elementi antropici che intersecano tali aree sono da considerare a rischio elevato e molto elevato.
- Aree a pericolosità da frana media - gli elementi antropici che intersecano tali aree sono da considerare a rischio elevato e molto elevato.
- PF.n Punti di eventuali crisi idrogeologiche

ELEMENTI ESPOSTI

- Edifici residenziali
- Strutture ricettive
- Luoghi di Culto
- Edifici Scolastici
- Strada Statale
- Strada Provinciale
- Strada di collegamento comunale
- Elettrodotto
- Acquedotto
- Metanodotto

Collaboratori
Architetto Mauro MORALE

Protezione Speciale Civile
Geologo Dario CUCCURULLO
Ingegnere Giuseppe CARETTI
Agronomo Andrea GUGLIA

Progettisti
Architetto Antonio OLIVIERO

Il Sindaco
Luigi Sebastiano Angelo DE RISI

Il Segretario Generale
dott. Antonio DI GIACOMO

L'Ufficiale di Protezione Civile
Antonio MARCHESE

Il Responsabile del Procedimento
dott. Antonio DI GIACOMO

Adozione

Approvazione

FESR

COMUNE DI CARINOLA (CE)

Piano di Emergenza Comunale
Legge 225/1992 e s.m.i. "Istituzione del Servizio Nazionale della Protezione Civile" e D.G.R. Campania n. 146/2013

Maggio 2015

Identificazione dei rischi
RISCHIO IDROGEOLOGICO

TAV. **2.1**

Elaborato 02
scala 1:18.000